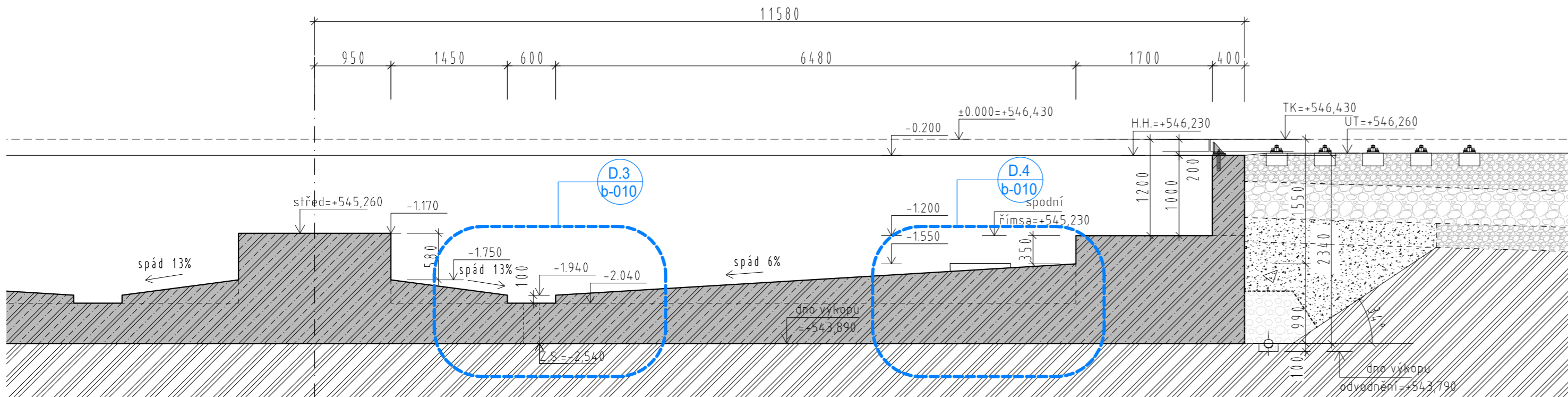


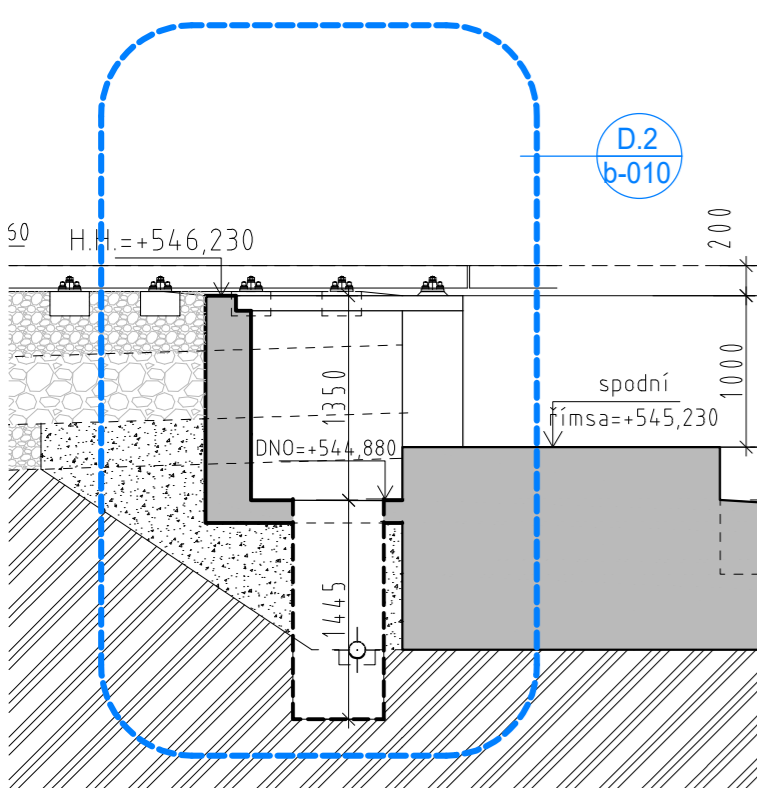
TOČNA Ø22,14M - SPODNÍ STAVBA

ŘEZ A-A1, M 1:50



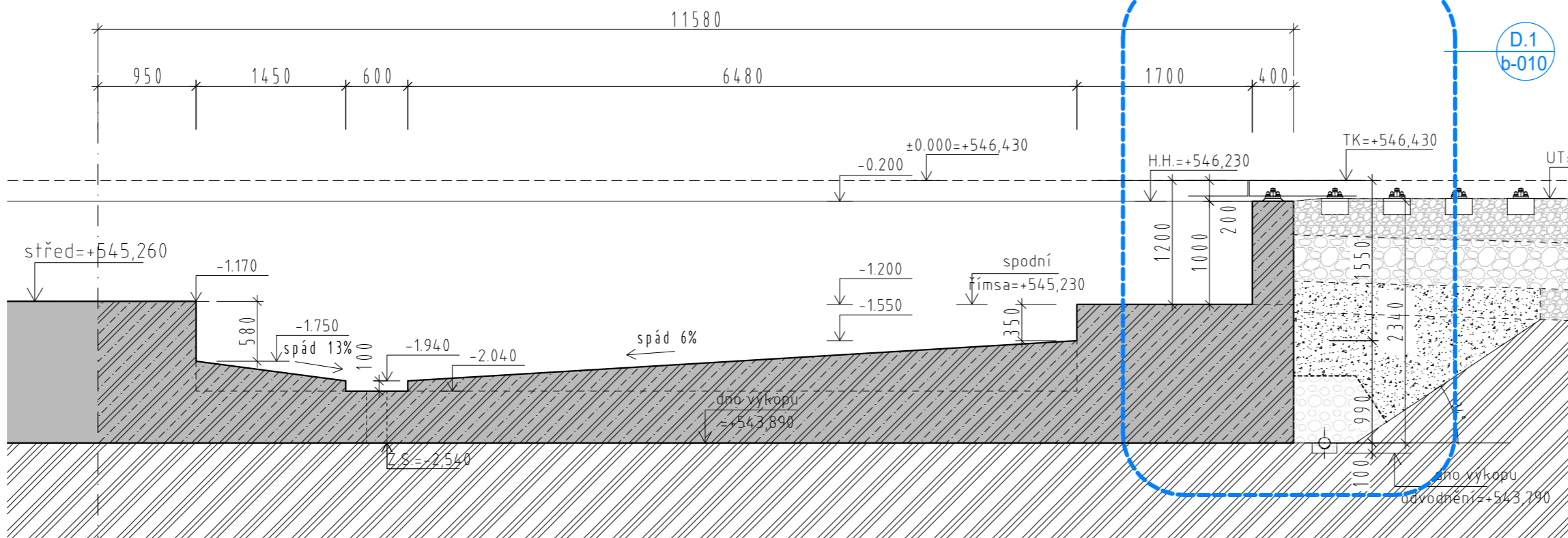
TOČNA Ø22,14M - SPODNÍ STAVBA

ŘEZ B-B1, M 1:50



TOČNA Ø22,14M - SPODNÍ STAVBA

ŘEZ B-B1, M 1:50

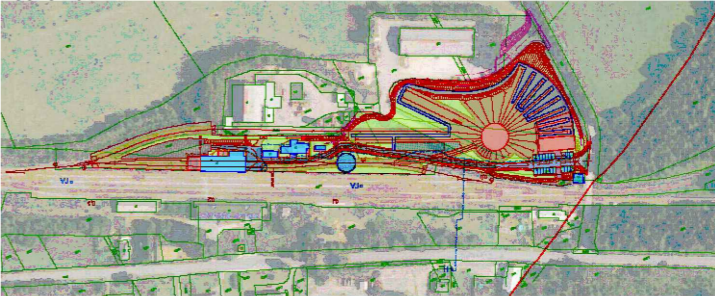


Souřadnicový systém JTSK, Výškový systém B. p.v., ±0,000 = 544,030 m.n.m.

Jiná ověření:

Paré:

Orientační schéma:



Razítko oprávněné osoby:

Podpis:

Datum:

Revize:	Datum:	Popis:	Kontroloval:
00	25.02.2024	Dokumentace pro provádění stavby	Ing. Tomáš Koblása

Stavebník / investor	Pardubický kraj
Adresa:	Komenského náměstí 125, 532 11 Pardubice
Zástupce investora:	JUDr. Martin Netolický, Ph.D., hejtman
Adresa:	-

Zhotovitel díla:	Prodin a.s.
Adresa:	K Vápence 2745, Pardubice 530 02
Kontakt:	T: +420 466 055 111 E: info@prodin.cz
Zhotovitel části / objektu:	Prodin a.s.
Adresa:	K Vápence 2745, Pardubice 530 02
Kontakt:	T: +420 466 055 111 E: info@prodin.cz
Hlavní projektant (HIP):	Ing. Petr Prchal
Specialista:	Ing. Tomáš Koblása



Název stavby / akce:	Areál železničního depa v Dolní Lipce	Označení investora:	OR-22-24401
Adresa stavby:	obec Dolní Lipka	Zakázka:	31/22/242.208
Název části:	Dokumentace stavebního objektu	Označení části:	SO08-D.1.1.
Název objektu / dílčí části:	SO 08 TOČNA pr. 22,14 m	Označení objektu / komplexu:	SO 08
Název přílohy:	ŘEZ A-A1 TĚLESEM TOČNY, M 1:50	Číslo přílohy:	b-004
Název dílčí části přílohy:	ŘEZ B-B1 TĚLESEM TOČNY, M 1:50	Stupeň dokumentace:	DPS
Odpovědný projektant:	Zpracovatel přílohy:	Měřítko:	1:50
Ing. Petr Prchal	Ing. Karel Vrbata	Formáty:	03 x A4
Kraj:	Katastrální území:	TUDU:	
Pardubický	Dolní Lipka [629588]		
Označení investora:	Stupeň dokumentace:	Část:	
		Objekt:	
		Podoblet:	
		Příloha:	
		Revize:	